პკ 1+44
7-7
ჰორ: 1:100
ვერტ: 1:100

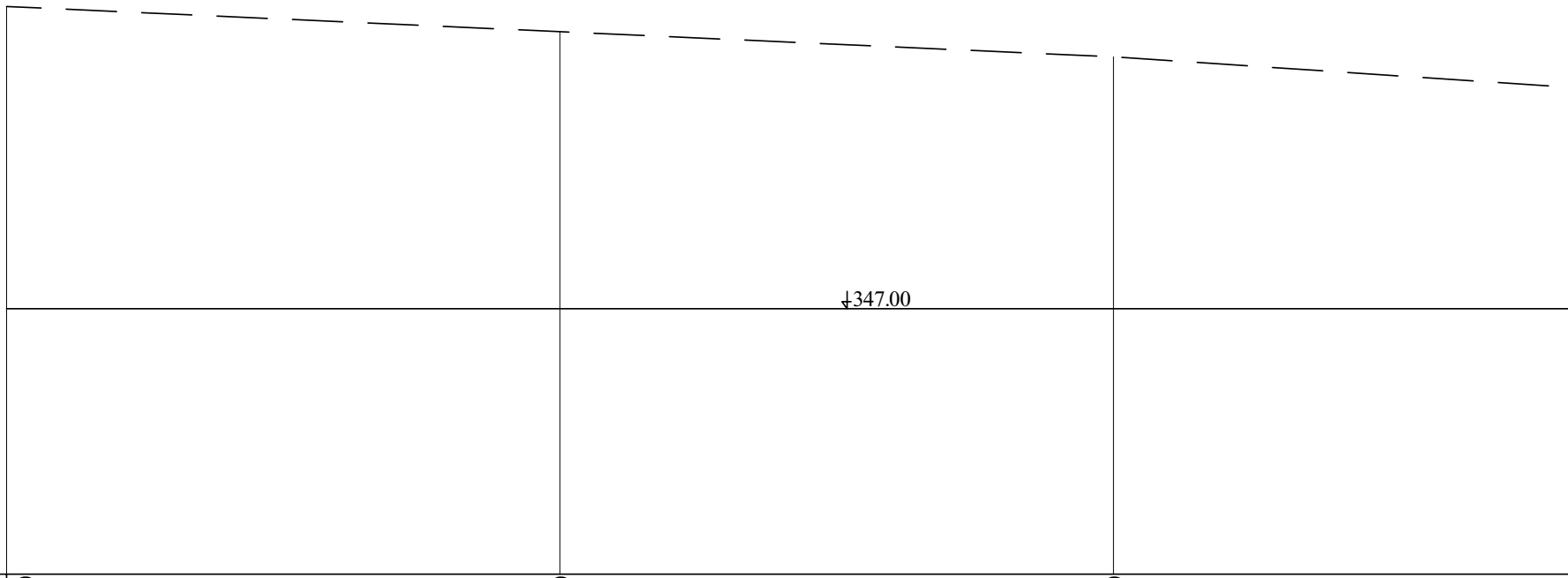

მიწის ზედაპირის ნიშნულები	353.00	352.50	352.00
მანძილები	11	11	15

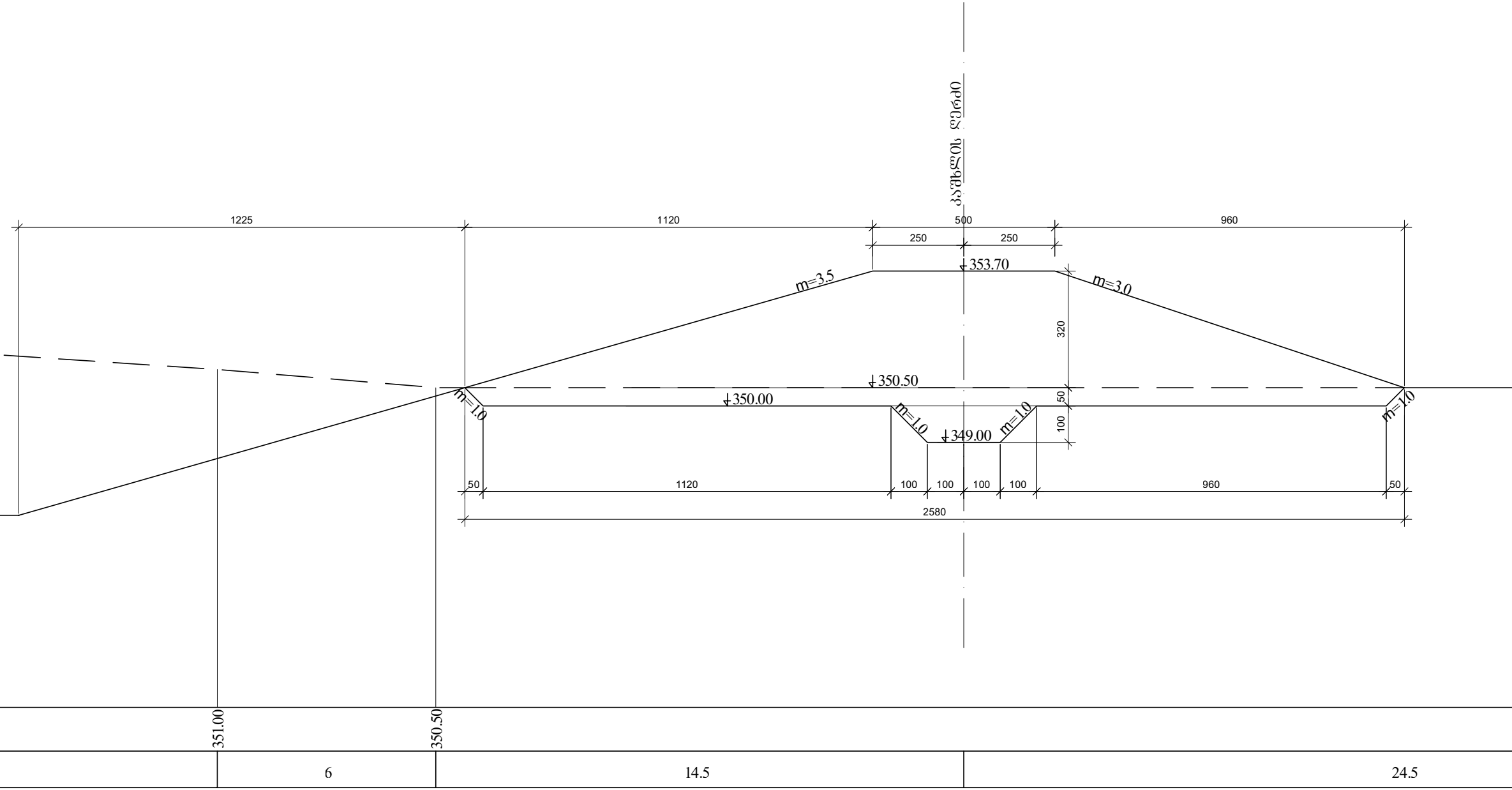
კაშხლის ღერძი
1225
1120
500
960
250
250
353.70
m=3.5
m=3.0
320
350.50
350.00
50
100
m=1.0
m=1.0
m=1.0
m=1.0
349.00
50
1120
100
100
100
100
960
50
2580
351.00
350.50
6
14.5
24.5

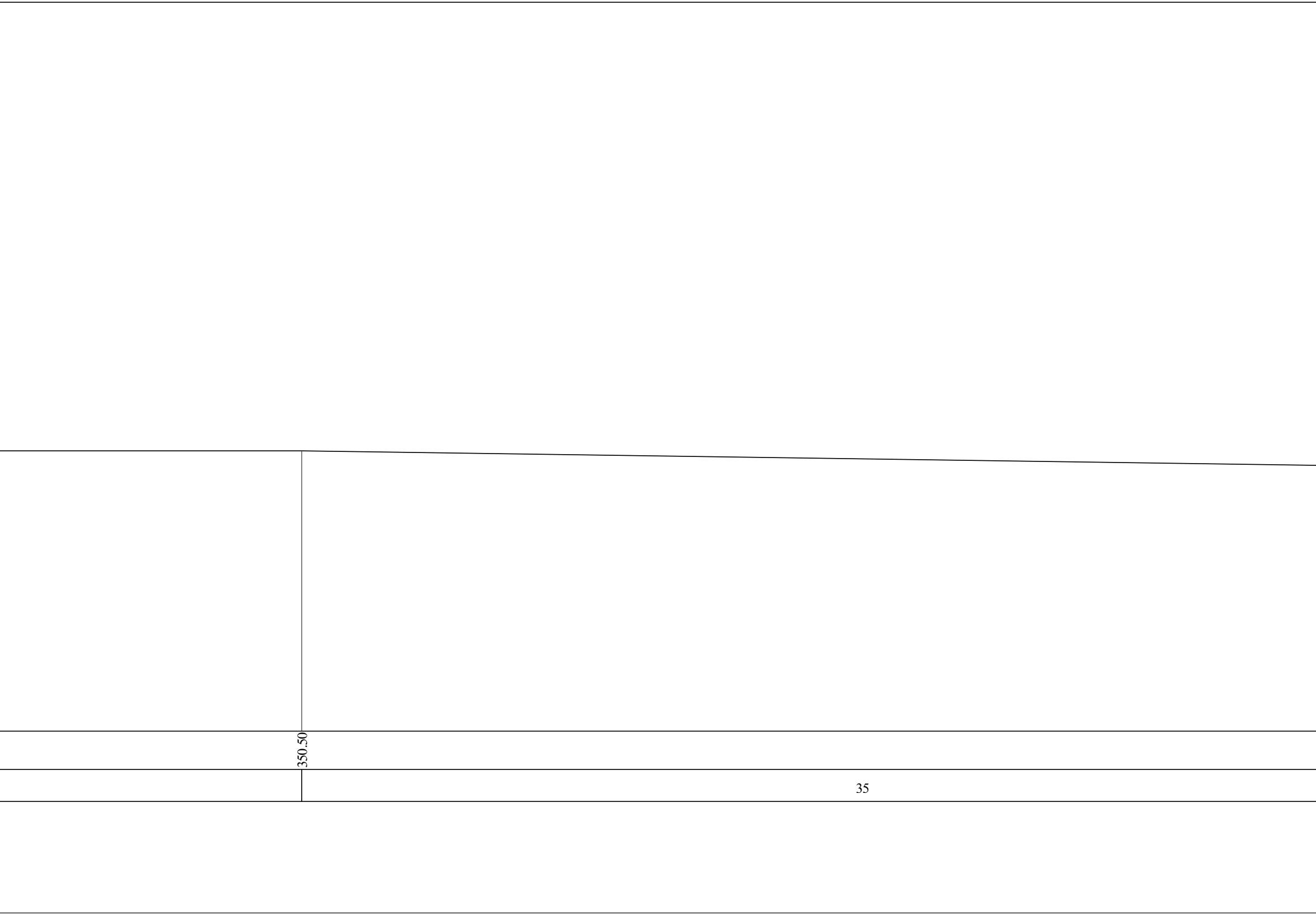



შენიშვნები:

1. რეზერვუარის და სალექარის გეგმა, მ. 1:1000 იხ. ფურც. №1;
2. რეზერვუარის განივი პროფილები იხ. ფურც. №№ 2-1 ÷ 2-5;
3. რეზერვუარის გრძივი პროფილი იხ. ფურც. №3;
4. კაშხლის გრძივი პროფილი იხ ფურც № 4
5. კაშხლის განივი პროფილები იხ. ფურც. №5-1 ÷ 5-5;
6. კაშხლის ტიპიური ჭრილები და დეტალები იხ. ფურც. №6;
7. წყალგამშვების გრძივი და განივი ჭრილები და დეტალები იხ. ფურც. №7;
8. რეზერვუარიდან ზედმეტი წყლის გადამღვრელი მილის გრძივი პროფილი და დეტალები იხ. ფურც. №8;
9. სამუშაოთა მოცულობების უწყისი იხ. ფურც. №14.

მდ. იორზე ნუშის ბაღის წყლის რეზერვუარის და სალექარის დეტალური პროექტი კაშხლის განივი პროფილი 7-7	ფურც № 5-1